

C. [REDACTED] 1

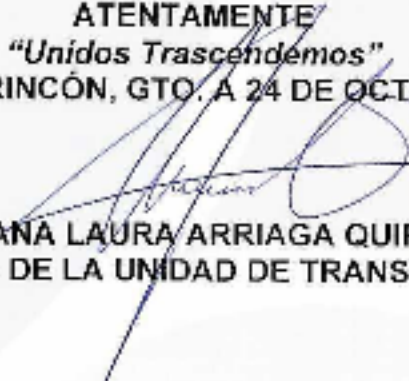
PRESENTE:

Por medio del presente reciba un cordial saludo, de igual forma es que le doy respuesta a su solicitud de información con número de folio 110197400028423 de fecha 20 de octubre de 2023 en la cual solicita diversa información, mismo que lo hago en los siguientes términos:

Se adjunta al presente la respuesta proporcionada por la Dirección de Gestión Integral del Territorio.

Sin más por el momento, me despido y quedo a sus órdenes para cualquier comentario al respecto.

ATENTAMENTE
"Unidos Trascendemos"
PURÍSIMA DEL RINCÓN, GTO. A 24 DE OCTUBRE DE 2023.


LIC. ANA LAURA ARRIAGA QUIROZ
DIRECTORA DE LA UNIDAD DE TRANSPARENCIA



GOBIERNO MUNICIPAL
PURÍSIMA DEL RINCÓN, GTO.

**UNIDAD DE
TRANSPARENCIA**

Tel. (476) 743 55 61, 743 55 57,
743 55 62 y 743 05 57 ext. 111.

c.c.p. archivo.

OFICIO: DGIT/3046/2023
ASUNTO: Contestación


LIC. ANA LAURA ARRIAGA QUIROZ
UNIDAD DE TRANSPARENCIA
MUNICIPIO DE PURÍSIMA DEL RINCÓN, GTO.
P R E S E N T E.

El que suscribe **C. José Luis Salmerón Verdín**, en mi carácter de **Director de Gestión Integral del Territorio del Municipio de Purísima del Rincón, Guanajuato**, por este medio me dirijo a Usted para **dar respuesta a su ocurso de Folio: UT/PMA/750/2023** (Letras "U", "T", diagonal "P", "M", "A", diagonal, siete, cinco, cero, diagonal, dos mil veintitrés), de fecha de emisión y recepción el día 23 veintitrés de Octubre del año que transcurre, con motivo de la solicitud de número **110197400028423** ((uno, uno, cero, uno, nueve, siete, cuatro, cero, cero, cero, dos, ocho, cuatro, dos, tres), lo cual atiendo en los términos siguientes:

- **Buenas tardes, agradezco la atención. Me interesa saber ¿Cuántos lotes o terrenos se han regularizado en los últimos 5 años? Es decir, los que ya cuentan con escritura. De estos ¿A qué comunidades o colonias pertenecen los que están regularizados? Y ¿Cuántos faltan por regular en el municipio, tanto colonias como comunidades?**

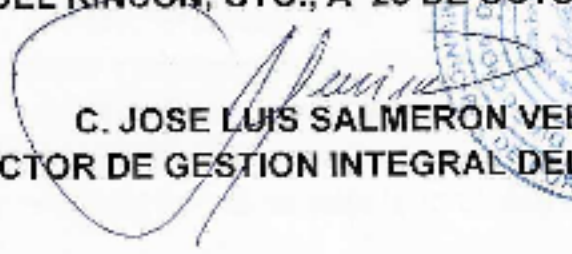
Al respecto, le informo que después de realizar una búsqueda exhaustiva en los archivos y registros que obran en esta Unidad Administrativa, se encontró que el número de lotes regularizados en los últimos 5 cinco años, son aquellos comprendidos en el asentamiento humano conocido como "Vallado de Villalobos", ubicado en el Municipio de Purísima del Rincón, Guanajuato, con un aproximado de 100 lotes regularizados por vía municipal, de los cuales 61 se ha dado aviso de traslado de dominio.

Asimismo, a fin de atender su solicitud de información adjunto al presente lista de asentamientos humanos irregulares ubicados en el municipio, los cuales se encuentran pendientes de regularización.



Sin otro particular por el momento, le reitero la seguridad de mi más atenta y distinguida consideración, quedando a sus órdenes para cualquier aclaración o duda al respecto.

ATENTAMENTE
"UNIDOS TRASCENDEMOS"
PURÍSIMA DEL RINGÓN, GTO., A 23 DE OCTUBRE DEL AÑO 2023.


C. JOSE LUIS SALMERON VERDIN
DIRECTOR DE GESTION INTEGRAL DEL TERRITORIO

C.c.p. Archivo



DIRECCION DE GESTION INTEGRAL DEL TERRITORIO

LISTADO DE SENTAMIENTOS IRREGULARES

fecha 23/10/2023

Purísima del Rincón, Cto



PURÍSIMA
DEL RINCÓN

ID	NOMBRE	SUPERFICIE M2	LOTES	ORIGEN	PROPIETARIO
1	RUISEÑORES 1ª SECCION	15752	50	EJIDAL	MA. SOLORRO VERDIN TORRES
2	CAMPESINO LOS TEPETATES	314748	300	EJIDAL	58,51,62,36,32,50,41,40,45,,31 Y 35
3	REAL DEL ROCIO O SANTA MONICA	134848	910	EJIDAL	59,58,58,75,75,81 FRANCISCO OLIVA FRAUSTO
4	LOMAS DEL ROCIO	57340.47	151	EJIDAL	83 CRISTINO MUÑOZ PEREZ
5	VISTA REAL	45233.16	218	EJIDAL	96 JUAN RUYLZ RODRIGUEZ
6	RUISEÑORES 1ª SECCION	158402	594	EJIDAL	94,104,104,95,95,101 JUAN GOMEZ GOMEZ
7	VISTA HERMOSA	25555.31	200	EJIDAL	122 AMADOR NERI RODRIGUEZ
8	COLONIAS DE LA FRESA	50750.5	166	EJIDAL	168,174,175,169
9	RUISEÑORES 3ª	26148	128	EJIDAL	P 96
10	RUISEÑORES 2ª	293376.95	860	EJIDAL	182,182,189,95,191,192,198,196,207,208,209
11	VISTA DEL SOL	17305.51	275	EJIDAL	P 224
12	MESA DE LA PRADERA	49951	150	EJIDAL	P280 JULIO GOMEZ LOPEZ
13	RINCÓN DE LA PRADERA 4ª SECCION	28335.8	326	EJIDAL	P 212,211,226,58
14	RUISEÑORES	10743.16	30	EJIDAL	DOMINGO OLIVA RUIZ
15	COLONIAS DE SAN MIGUEL	40451	180	EJIDAL	PETRA MUÑOZ PEREZ
16	CIMA DEL TEPETATE	24085.62	180	EJIDAL	TEODORO MUÑOZ MORENO
17	LOMAS DE GUADALUPE	39798.06	700	EJIDAL	150 JOSE CARMEN SALAZAR RUIZA
18	LOMAS DEL TEPETATE Y/O LOMA VERDE	84583.61	200	EJIDAL	186
19	RINCONES DE LA PRADERA 1ª SECCION	41504.99	181	EJIDAL	178,187
20	PRADERA NORTE	20556.82	56	PARTICULAR	PARTICULAR
21	RINCÓN DE LA PRADERA (1ª SECCION)	66471.74	405	PARTICULAR	ASOCIACION
22	FRACCIONAMIENTO MONTE BELLO	16431.12	89	PARTICULAR	PARTICULAR
23	LOMAS DE LA PRADERA (5ª SECCION)	55033.48	256	PARTICULAR	VALDIVIA VAZQUEZ I POPOLOO
24	RINCÓN DE LA PRADERA 1ª IRR	25578.64	180	PARTICULAR	DESC
25	LOMAS DE LA BELLA VISTA	23379.36	105	PARTICULAR	SR GONZALEZ
26	LOS MILAGROS	45502.39	200	PARTICULAR	
27	REAL DEL REFUGIO	60598.72	190	PARTICULAR	JAIME RAMIREZ
28	CLUB DE CAMPING SAN JERONIMO	38281.77	60	EJIDAL	P256 MARCELO SALAS MIGUEL
29	VALLE DE AGUILAS 2ª SECCION	35764.44	167	EJIDAL P28	JOSE GUADALUPE NAVARRO RIOS Y MARIA DE JESUS
30	RINCÓN DE LA PRADERA 5ª SECCION	25207.725	150	EJIDAL	RAMON SANCHEZ FUENTE
31	BELLO HORIZONTE 3ª ETAPA	48123.07	210	PARTICULAR	ASOC COLONIAS BELLO HORIZONTE
32	LAS CUPULAS	34563.2	50	PARTICULAR	RANGEL AVEÑA MARIA EVA
33	LOS TULIPANES	37188.04	30	PARTICULAR	BERNARDINO MONICA RICO
34	SIN NOMBRE PARCELA 73EDC	11465.02	45	EJIDAL	SIN ASIGNAR
35	REAL GUANAJAL	50000	112	PARTICULAR	ADOLFO ROJAS HERNANDEZ
36	PRADERA CAÑADA DE SOTOS 3ª SECCION	70750.09	272	PARTICULAR	DESCON
37	TECOLOTL	8498.19	30	PARTICULAR	MANUEL VIUQUEZ
38	COLONIAS DE LA FRESA 2ª SECCION	95525	250	EJIDAL	P286,389
39	LOMAS DE GUADALUPE 1ª SECCION	37195.76	166	EJIDAL	P 175 CUBG JUAN LEON RODRIGUEZ
40	TERRENCOS CAMPESTRE CAÑADA DE SOTOS	71350	150	PARTICULAR	JUAQUINA FERRANO LOPEZ
41	GRANITAS DE SAN ROQUE 2ª SECCION	20021.15	80	EJIDAL	P41 SAN BERNARDO
42	LA ESMERALDA	56574.12	40	EJIDAL	MAGDALENO FRANCO URVANO



44	COL LINDA VISTA	58567.182	200	PART	FELIX LOPEZ HIDALGO
45	FRACCIONAMIENTO MAESTROS FRANCO RIND	31495	155	EJIDAL	FELIX LOPEZ HIDALGO
46	NUEVO DESARROYO	14083.57	70	EJIDAL	TEODORO MUÑOZ MORLINO
47	ARRIENDAS DEL RINCON	4611.13	50	PARTICULA	SARAJAS QUINTANA BERNARDO
48	VILLA DE LA FLORES	10788.015	62	EJIDAL	FRANCISCO GARCIA GUTIERREZ
49	COLONIA SANJUANA SOTELO	28086.1	83	EJIDO	SANJUANA SOTELO FRANCO
50	FRACC EL PALERQUE	25383	80	EJIDAL	JUANA SOTELO FRACO
51	AMPLIACION ANGELIS DEL PEDERNAL	76487.5	80	PARTICULA	MANUEL HERNANDEZ
52	fraccionamiento real san francisco	32797.2	301	EJIDAL	JUAN PÉREZ MARQUEZ
53	HERNANDEZ ESTRADA ISAIAS	14923	21	PARTICULA	ISAIAS HERNANDEZ ESTRADA
54	LA BRISA Y/O LA CEVADA	42066.11	152	PARTICULA	MARQUEZ TORRES MA. GUADALUPE Y J. JESUS PARED
55	LAS CIGARRAS Y/O LA PAZ, TIERRAS DEL RIND	791980.65	600	PARTICULA	AGARRIDO
56	JARDINES DE PURISIMA (MONTEGRANDE)	201950.92	600	EJIDAL	J. VENTURA GUERRERO MARCELO SAJAS
57	PRESDIDENTES DE PURISIMA	28548.85	85	EJIDAL	SRA MARIA LANDEROS ROBLES
58	LA PROVIDENCIA II	10298.89	30	EJIDAL	SALVADOR GUTIERREZ PARDES
59	POTRERILLOS	893423.86	400	PARTICULA	VARIOS
60	LAS DOMINGUEZ	31713.2	20	EJIDAL	MA. ENGRACIA DOMINGUEZ TRUJILLO
61	PRADERAS DEL MAGUEY	42281.779	40	EJIDAL	MARIA SALDAÑA Y FORNINO BARAJAS
62	LOMAS DEL MAGUEY	38640	40		BERNARDO BARAJAS MENA
63	EL PUEBLITO	56577.187	250	PARTICULAR	
64	RIVERA DEL CARMEN	12357	120	PART	NDO
65	LOS TANQUES	27306	105	PART	DAVID OROZCO GASCON
66	RINCON DE LA PRADERA 8ª SECCION	24492.48	131	EJIDAL	FERNANDO OLINA RUE
67	LAS COBACHAS	29008.72	94	EJIDAL	JOSE GUADALUPE CRUZ GRANADOS
68	mo de la luz Lopez olva alvacho	17374	50	PART	propietaria reporta Invasion
69	FRACC. CAMPESTRE LAS PALMAS	24328.13	34	EJIDAL	
70	FRACC CAMINO SAN BERNARDO	28973.515	50	PARTICULA	SALDAÑA GUERRERO ALFREDO
71	CAMPESTRE LOS FRESNOS	35451	25	PURISIMA	SAN BERNARDO
72	LOMAS DE BUENAVISTA 2	24475.01	30	EJIDAL	LORENZO GONZALEZ RAM
73	EL PEDREGAL DE SAN ANGEL	18570	60	EJIDAL	ANGEL FLORES SOTELO
74	LA LOMITA	509570.35	700	PART	ANTONIO LOPEZ
75	PRADERA	11,774.22	50	EJIDAL	JOSE RODRIGUEZ HERNANDEZ
76	TERRENOS CAMPESTRES CAÑADA DE SOTOS	79547.3	70	EJIDAL	CRISTINO MUÑOZ PEREZ
		4,651,348.23	12752		

565.13 has



FUNDAMENTO LEGAL

1.- ELIMINADO el nombre completo, 1 párrafo de 1 renglón por ser un dato personal, de conformidad con el Artículo 77, Fracción I de la Ley de Transparencia y Acceso a la Información Pública del Estado de Guanajuato, así como del Artículo 3, Fracción VII de la Ley de Protección de Datos Personales en Posesión de Sujetos Obligados para el Estado de Guanajuato.